

**Agenzia del Territorio
CATASTO FABBRICATI
Ufficio Provinciale di
Pescara**

Dichiarazione protocollo n. PE0110166 del 13/10/2005

Planimetria di u.i.u. in Comune di Pescara

Via Catullo

civ. 27

Identificativi Catastali:

Sezione:
Foglio: 25
Particella: 686
Subalterno: 11

Compilata da:
D'aurelio Amedeo
Iscritto all'albo:
Ingegneri

Prov. Pescara

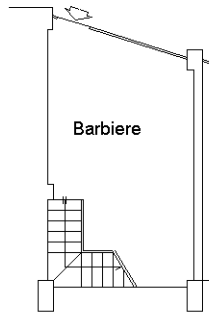
N. 718

Scheda n. 1

Scala 1:200

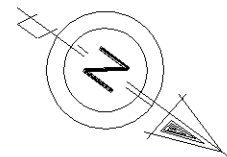
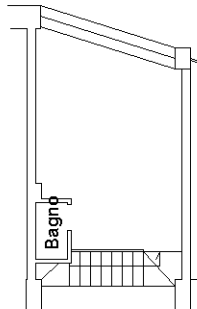
PIANTA PIANO TERRA

H=3.20 mt



PIANTA PIANO SOPPALCO

H=2.30 mt



Ultima planimetria in atti